QP_1 0+000,00m

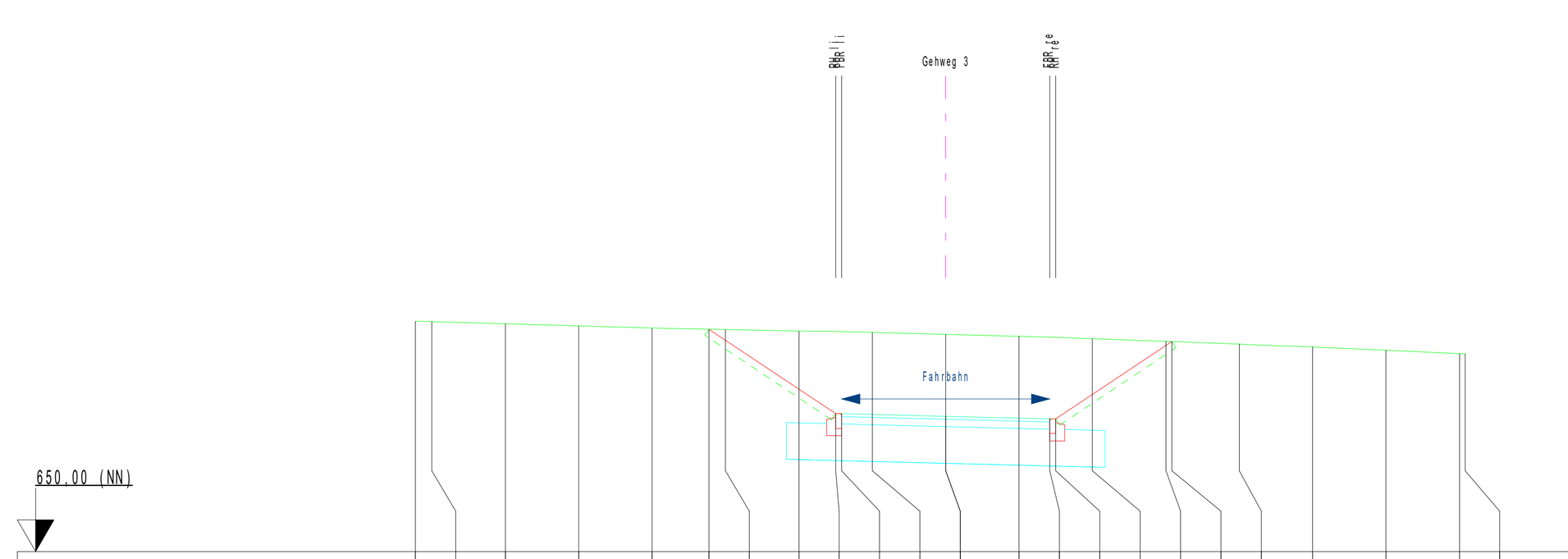

Urgelände neu	653,14	653,13	653,10	653,07	653,05		653,02	653,00			652,98	652,96	652,93			652,90	652,86		652,83	652,79	652,74	652,70	652,69
Deckenhöhe						653,03			651,88	651,88		651,84		651,81	651,81			652,86					
Station	-7,23	-7,00	-6,00	-5,00	-4,00	-3,23	-3,00	-2,00	-1,50	-1,42	-1,00	0,00	1,00	1,42	1,50	2,00	3,00	3,08	4,00	5,00	6,00	7,00	7,08

QP_2 0+010,00m

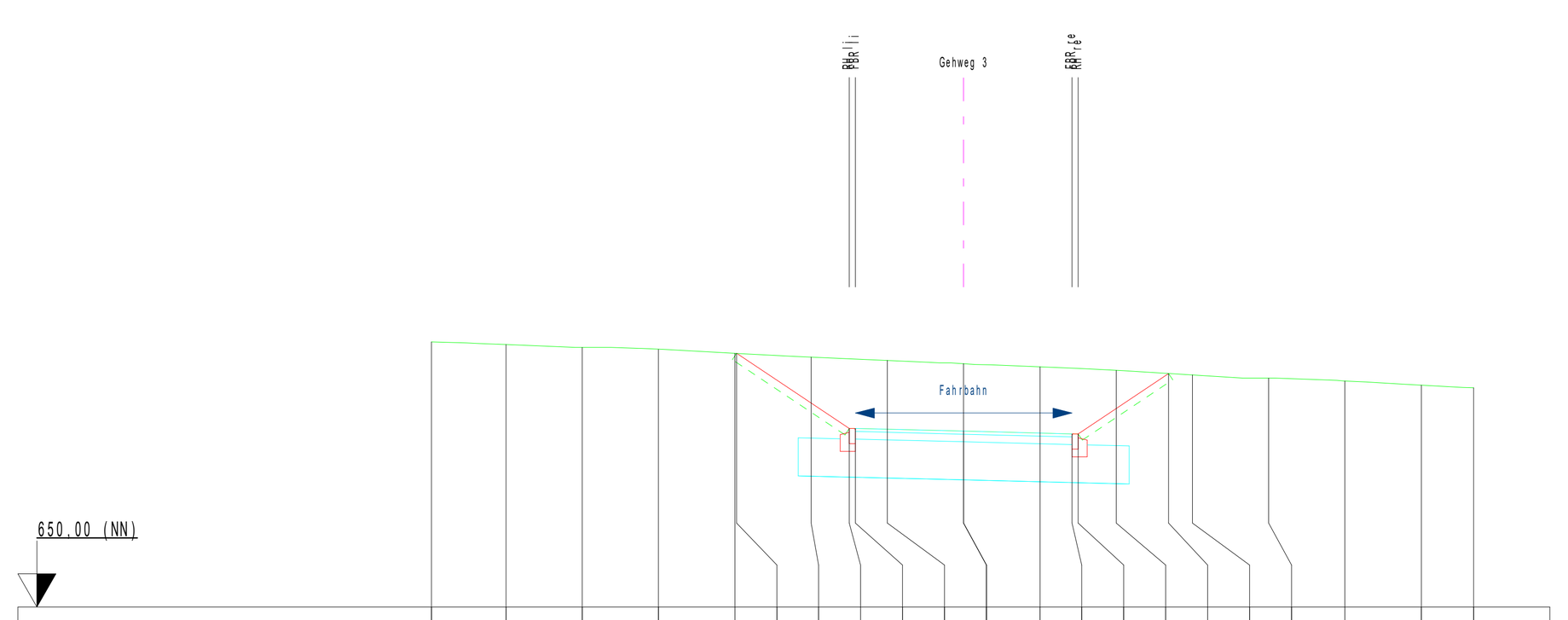

Urgelände neu	653,47	653,44	653,40	653,38	653,33		653,28			653,23	653,19	653,15			653,10		653,04	653,00	652,96	652,91	652,87
Deckenhöhe						653,32		652,34	652,34		652,30		652,27	652,27		653,06					
Station	-6,98	-6,00	-5,00	-4,00	-3,00	-2,98	-2,00	-1,50	-1,42	-1,00	0,00	1,00	1,42	1,50	2,00	2,69	3,00	4,00	5,00	6,00	6,69

QP_3 0+020,00m

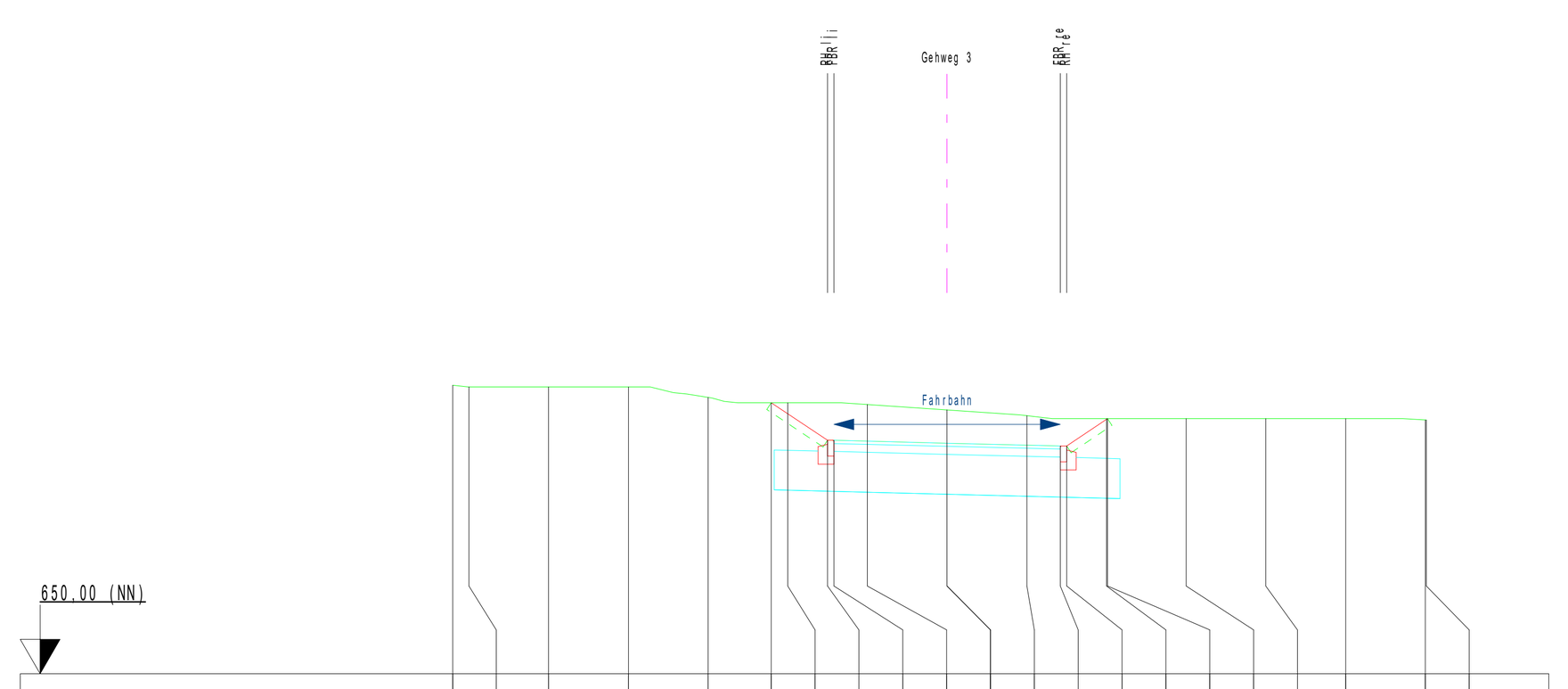

Urgelände neu	653,62	653,60	653,60	653,60	653,47		653,40			653,38	653,31	653,24			653,20		653,20	653,20	653,20	653,19	653,18
Deckenhöhe						653,40		652,93	652,93		652,89		652,86	652,86		653,20					
Station	-6,21	-6,00	-5,00	-4,00	-3,00	-2,21	-2,00	-1,50	-1,42	-1,00	0,00	1,00	1,42	1,50	2,00	2,01	3,00	4,00	5,00	6,00	6,01

QP_4 0+029,36m

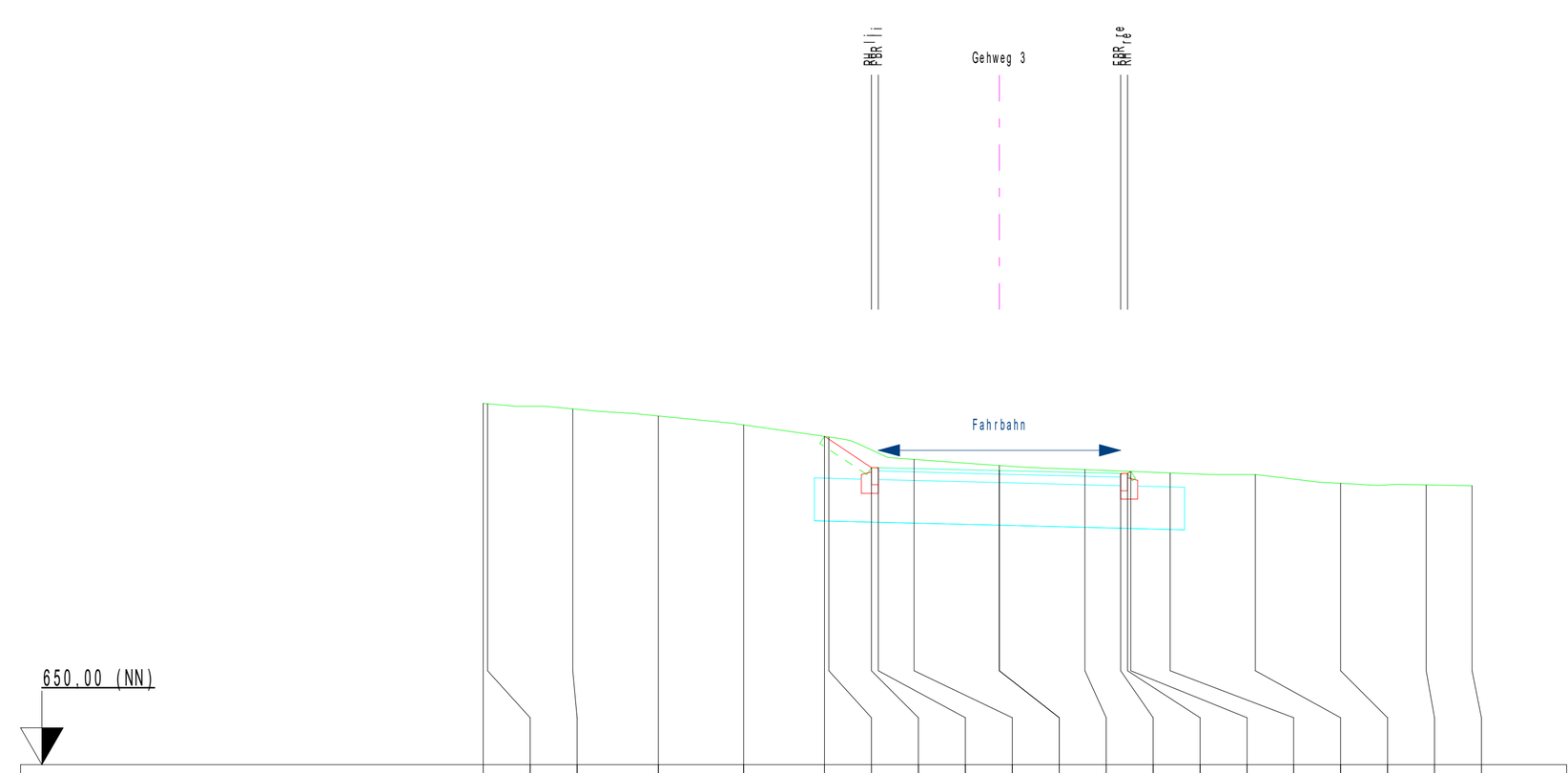

Urgelände neu	654,23	654,23	654,17	654,09	653,98		653,84			653,58	653,51	653,46				653,42	653,40	653,30	653,28	653,27
Deckenhöhe						653,85		653,48	653,48		653,45		653,41	653,41	653,44					
Station	-6,05	-6,00	-5,00	-4,00	-3,00	-2,05	-2,00	-1,50	-1,42	-1,00	0,00	1,00	1,42	1,50	1,54	2,00	3,00	4,00	5,00	5,54

Auftraggeber:	**Stadt Rottweil**		
Projektnummer:	20578	Anlage:	4.12
Maßnahme:	**Erweiterung BG Hegneberg**		
Planungsstatus:	Ausschreibung		
Planart:	**Querprofile Gehweg 3 0+000 - 0+029**		
Maßstab:	1:100	Gezeichnet:	bw
Planname:	Plotbox_12		
Planmaß:	83,9 cm x 118,7 cm		
Dateipfad:	D:\Zwischenspeicher weil zu groß\20578 Hegneberg RW\20578 (20.10.2026)_QP.GVP		
Ausgefertigt: Rottweil, den 26.10.2026		Anerkannt: Rottweil, den	

Pure Planning GmbH | Dienstleistungen im Bau- und Vermessungswesen
78628 Rottweil | Tel: 0741 20688917-0 | www.pureplanning.de